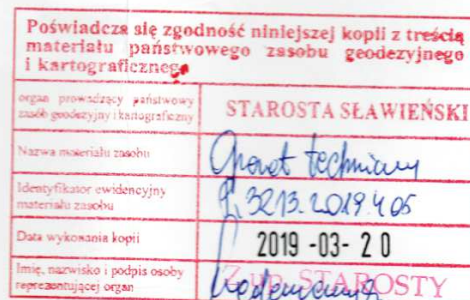
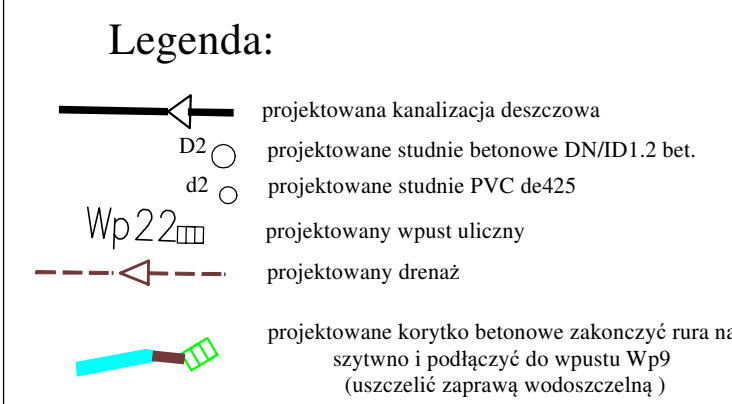



gm. Sławno
skala 1:500
PLAN REALIZACYJNY



Poświadczam za zgodność z oryginałem kopię mapy
 do celów projektowych zarejestrowanej pod numerem
 P.3213.2019.405



inv. Bogdan Misiun 76-000 Staszyn, Kamińskiego 43 s 1 tel. 604 11 87 70 e-mail: z.zubid@wp.pl			
Zakład Usług Budowlanych i Drogowych			
RYS. NR 1 DATA: 07.2019	INWESTOR: Gmina Staszyn ul. Marii Curie Skłodowskiej 9; 76-100 Staszyn	PRZEDKŁAD Budowa drogi wewnętrznej, budowa ciągu pieszego, budowa miejsc postojowych i odwodnienia terenu w miejscowości Tychowo	
SKALA 1:500	TEMAT: PROJEKT ZAGOSPODAROWANIA TERENU PLAN REALIZACYJNY		
PROJEKTOWAŁ: mgr inż. Anna Zuber syci i instalacje sanitarne ZAP/603/PWOS/14		SPRAWDZIŁ: mgr inż. Mariusz Rogala syci i instalacje sanitarne ZAP/603/PWOS/14	